









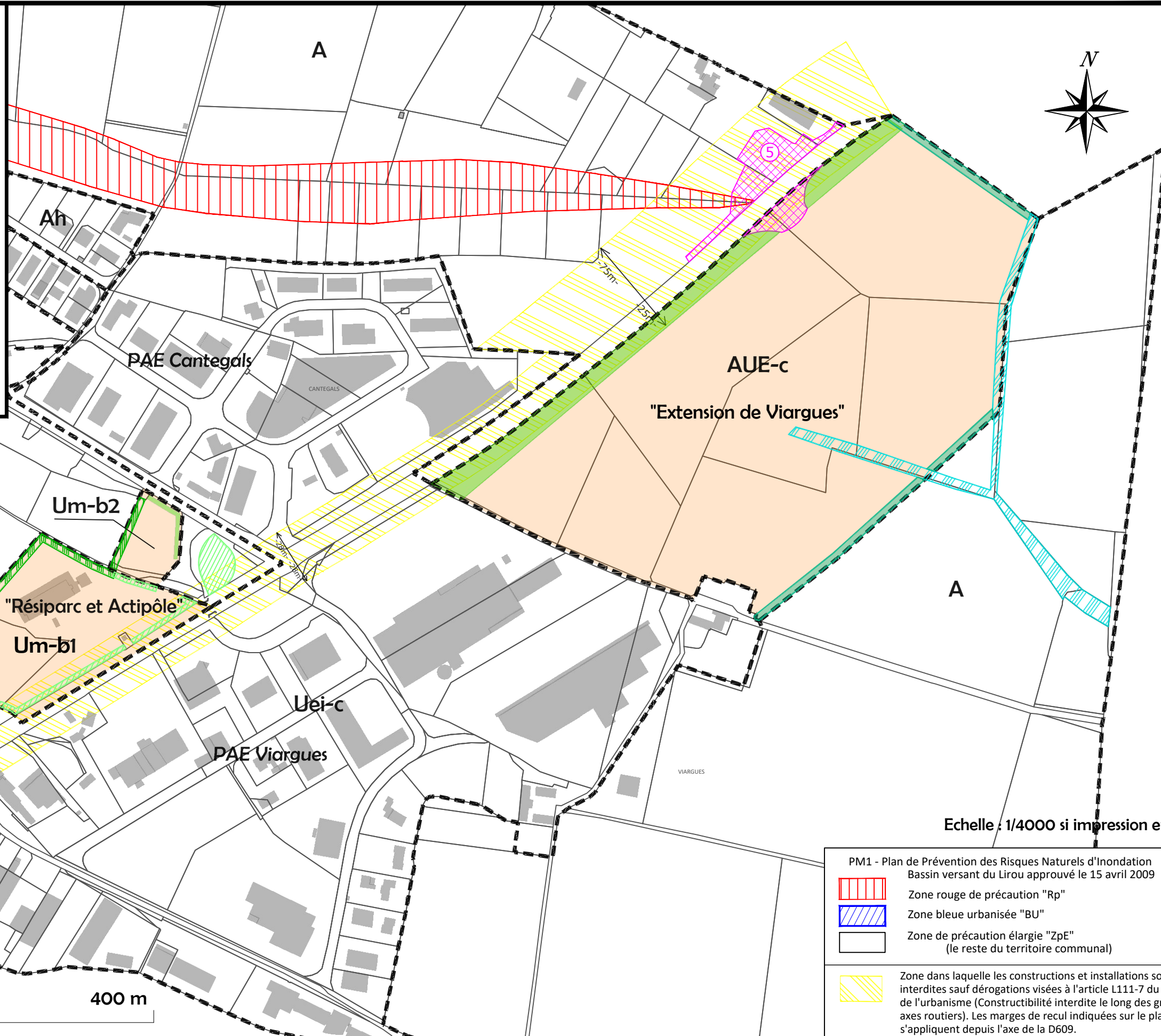


PRESCRIPTIONS EDICTEES PAR LE PLU :





-  Zonage du PLU
-  Périmètre de secteur dans lequel une orientation d'aménagement et de programmation est applicable
-  Emplacement réservé
-  Espace boisé classé ou à créer
-  Patrimoine agricole repère

Structures ou linéaires végétaux à maintenir ou à créer

- En faveur du paysage**  
en application de l'art. L.151-19 du Code de l'urbanisme
-  Frange ou structure végétale à maintenir voire à renforcer.
-  Lisière végétale à créer avec intégration d'arbres de haut jet dont la moitié au moins à feuillage persistant.
-  Accompagnement végétal à créer
- En faveur de l'écologie**  
en application de l'art. L.151-23 du Code de l'urbanisme
-  Structures végétales à maintenir et à renforcer en application de l'art. L.151-23 du Code de l'urbanisme.
-  Linéaires arbustifs et arborés à créer en application de l'art. L.151-23 du Code de l'urbanisme.



Echelle : 1/4000 si impression en A3

- PM1 - Plan de Prévention des Risques Naturels d'Inondation  
Bassin versant du Lirou approuvé le 15 avril 2009
-  Zone rouge de précaution "Rp"
-  Zone bleue urbanisée "BU"
-  Zone de précaution élargie "ZpE"  
(le reste du territoire communal)
-  Zone dans laquelle les constructions et installations sont interdites sauf dérogations visées à l'article L111-7 du Code de l'urbanisme (Constructibilité interdite le long des grands axes routiers). Les marges de recul indiquées sur le plan s'appliquent depuis l'axe de la D609.